


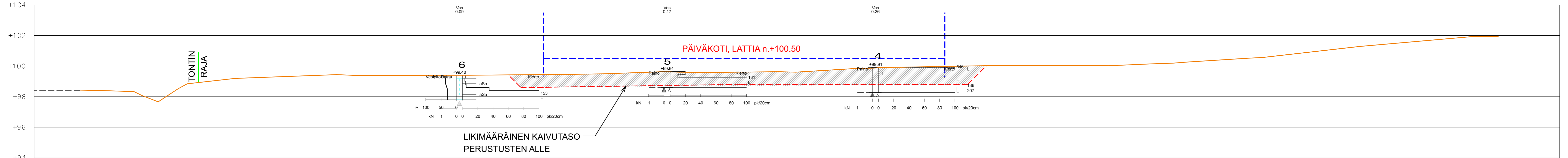
1:100 / 1:100

LEIKKAUS A-A



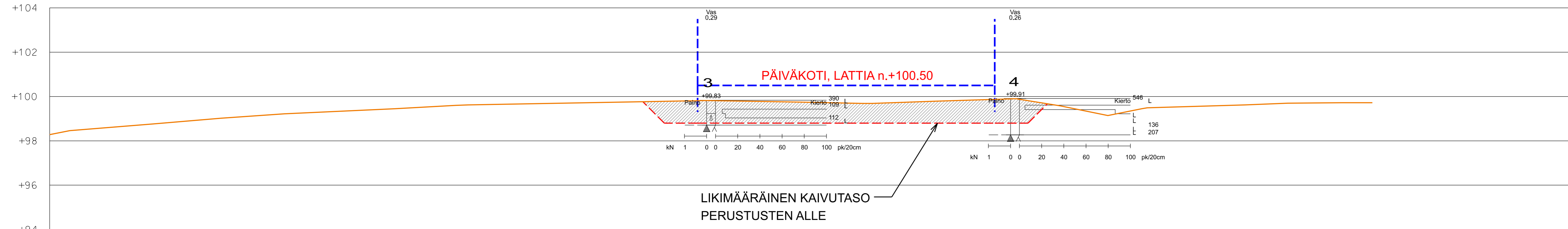
1:100 / 1:100

LEIKKAUS B-B



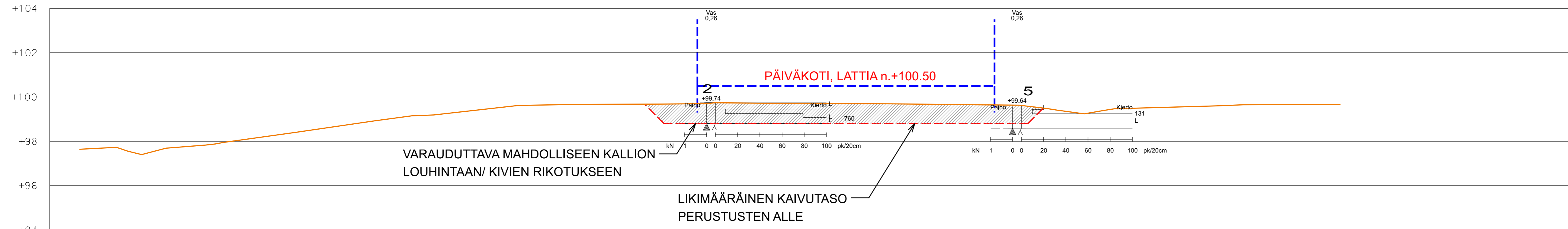
1:100 / 1:100

LEIKKAUS 1-1



1:100 / 1:100

LEIKKAUS 2-2



KARTOITUS SUORITETTU TALVIKARTOITUKSENA
LÄHTÖPISTEET: GPS, EUREF-FIN-ETRS GK26 / N2000

A	AI	20.01.2026	RAKENNUSKESKUS SUUNNITELMA MUUTTUUNUT. KARTTAA JA LEIKKAUKSIA PÄIVITETTY
---	----	------------	--

K.osa/Kylä 405	Korttel/Tila 1	Tontti/Roo B	Viranomaisen arkiostomenintä varten
Rakennuslupa UUDISRAKENNUS	Rakennuskohteen nimi ja osoite	Piirustuksen sisältö	Piirustuksen numero ja piirustuksen numero
TAMMIJÄRVEN PÄIVÄKOTI TAMMIJÄRVENTIE 316 19910 TAMMIJÄRVI, LUHANKA		LEIKKAUKSET	1:100/ 1:100
		LEIKKAUKSET	17125-3

INSINÖÖRITOIMISTO GEO-CONTROL OY PALOKANKAANTIE 1 - 40330 JYVÄSKYLÄ PUH: 040 5886096, E-mail: etunimi.sukunimi@ggeo-control.fi			
Pvm. 13.01.2026	Tuot. TH	Piir. AI	Suunn. JP
			Hyv. SM